

## Eten & drinken

In Oostzaan vind je een rijk aanbod aan horecagelegenheden met keukens van over de hele wereld! Geniet van een hapje en drankje in één van de horecagelegenheden of op de gezellige terrassen.

Bekijk alle horeca in Oostzaan op [www.laagholland.com](http://www.laagholland.com) of scan de QR code



## Overnachten

Kom helemaal tot rust midden in het groen van Oostzaan en neem de tijd om de omgeving te ontdekken. Boek voor een meerdaags bezoek een luxe hotelkamer, knusse B&B, kleinschalige guesthouse of recreatiewoning.

Bekijk alle accommodaties in Oostzaan op [www.laagholland.com](http://www.laagholland.com) of scan de QR code



## In & op het water

De schoonheid van Oostzaan komt nóg beter tot uiting vanaf het water. Dat is niet zo gek, want de gemeente bestaat voor haast één derde uit water! Kom zwemmen, duiken, surfen, varen en zeilen in Oostzaan en omgeving.

Bekijk alle wateractiviteiten in Oostzaan op [www.laagholland.com](http://www.laagholland.com) of scan de QR code



## Het Twiske

Recreatiegebied Het Twiske biedt volop mogelijkheden om te zwemmen, duiken, surfen en zeilen. Jong en oud vermaakt zich hier in de avonturenspeelplaats, in de stille natuur of in en op het water.

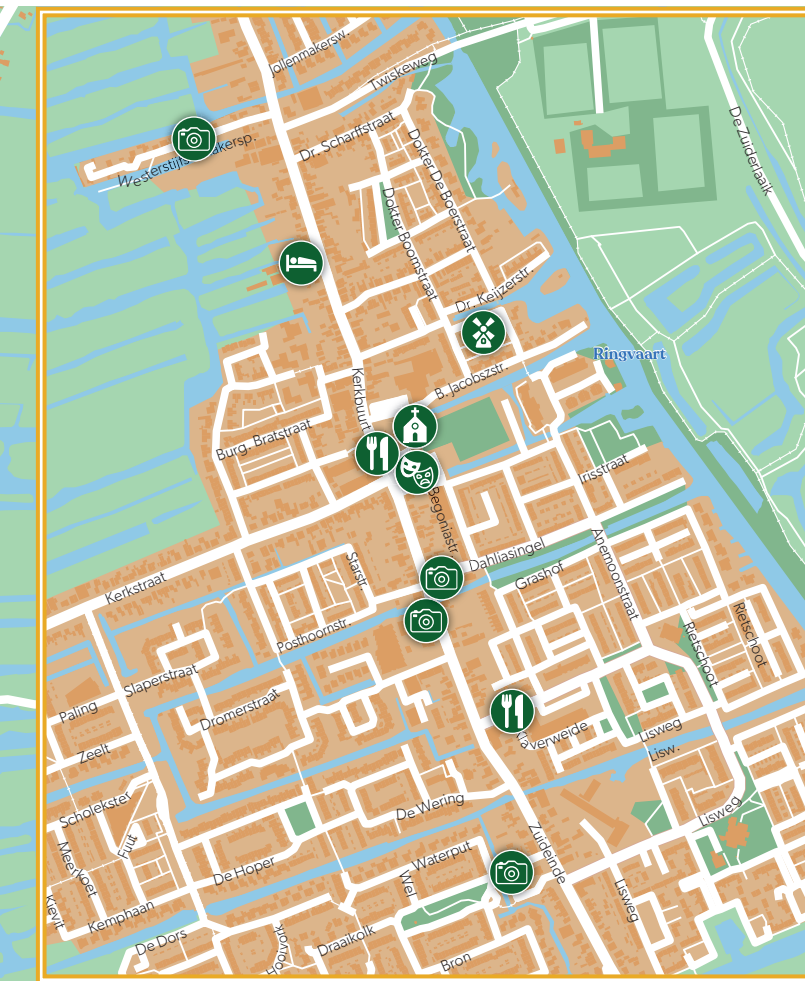
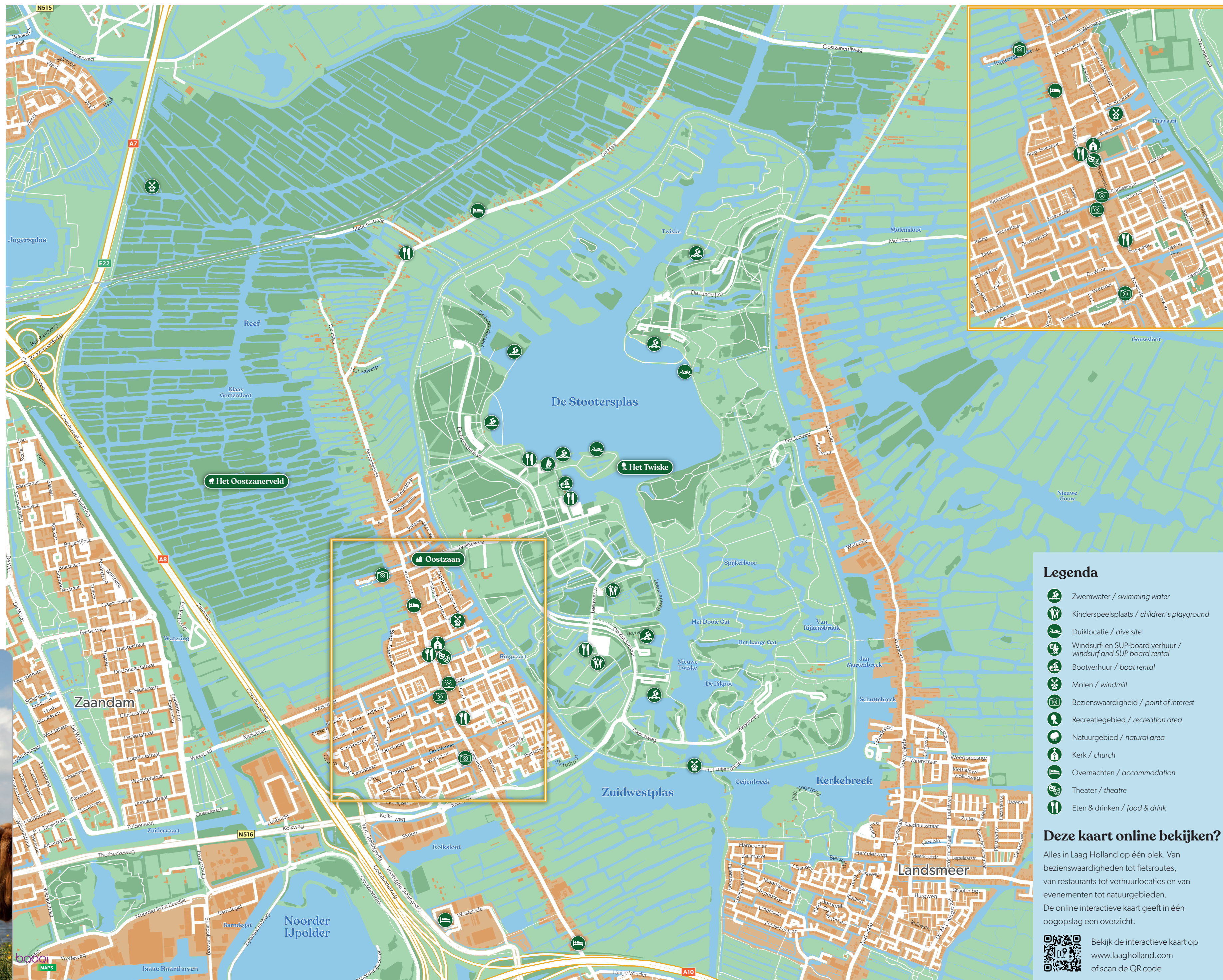
Voor meer informatie over Het Twiske ga naar [www.laagholland.com](http://www.laagholland.com) of scan de QR code



# laag holland



[www.inoostzaan.nl](http://www.inoostzaan.nl)



## Legenda

- Zwerwater / swimming water
- Kinderspeelsplaats / children's playground
- Duiklocatie / dive site
- Windsurf- en SUP-board verhuur / windsurf and SUP board rental
- Bootverhuur / boat rental
- Molen / windmill
- Bezienswaardigheid / point of interest
- Recreatiegebied / recreation area
- Natuurgebied / natural area
- Kerk / church
- Overnachten / accommodation
- Theater / theatre
- Eten & drinken / food & drink

## Deze kaart online bekijken?

Alles in Laag Holland op één plek. Van bezienswaardigheden tot fietsroutes, van restaurants tot verhuurlocaties en van evenementen tot natuurgebieden. De online interactieve kaart geeft in één oogopslag een overzicht.

Bekijk de interactieve kaart op [www.laagholland.com](http://www.laagholland.com) of scan de QR code



# Oostzaan



## laag holland

## Welkom in Laag Holland

Hier vind je nog een uniek stukje écht Holland, in een gebied dat barst van de veelzijdigheid. Een prachtig landschap van veenweiden, rivieren, meren en dijken strekt zich uit ten noorden van Amsterdam. Hier en daar wordt het onderbroken door imposante molens, historische steden en pittoreske dorpen. Op sommige plekken heb je het idee dat de tijd heeft stilgestaan. Een heerlijk laagland waar jong en oud zich het hele jaar door kunnen vermaken.

Kijk voor meer informatie over Laag Holland op [www.laagholland.com](http://www.laagholland.com) of scan de QR code



## Meer informatie?

Nog meer weten over Oostzaan en omgeving? Neem eens een kijkje op [www.inoostzaan.nl](http://www.inoostzaan.nl) of scan de QR code.



Provincie Noord-Holland

# Welkom in Oostzaan

## Het groene genieten

Oostzaan is één van de oudste dorpen in de Zaanstreek. Het historische lintdorp wordt omringd door prachtige natuur, met aan de westzijde natuurgebied het Oostzanerveld en aan de oostzijde recreatiegebied Het Twiske. Het unieke veenlandschap van het Oostzanerveld is het beste te bewonderen vanuit een klein bootje of kano. Recreatiegebied Het Twiske is perfect om te gaan wandelen, fietsen, paardrijden, watersporten en zwemmen.

## Enjoy nature

Oostzaan is one of the oldest villages in the Zaan region. The historic ribbon village is surrounded by natural beauty, with the Oostzanerveld nature reserve on the west side and Het Twiske recreation area on the east side. The unique peat landscape of the Oostzanerveld is best admired from a small boat or canoe. Recreation area Het Twiske is perfect for hiking, biking, horse riding, water sports and swimming.



Van de 16e eeuw tot eind 17e eeuw speelde Oostzaan een belangrijke rol in de scheepvaart en handel van de VOC, de WIC en op de Oostzee. Het dorp had zelfs zijn eigen zeerover; Claes Compaen. Na al zijn avonturen keerde hij terug naar zijn geboortedorp, waar hij begraven ligt onder de vloer van de Grote Kerk. Destijds was de stijfelmakerij één van de belangrijkste ambachten van Oostzaan. Langs het Westerstijfelmakerspad in Oostzaan waren enkele stijfelmakerijen gevestigd. Dit stijfelmakerspad bestaat nog steeds. Hier vind je onder andere pakhuis De Vriendschap en stijfelmakersschuur 'Het Houten Huys'.

From the 16th century to the end of the 17th century, Oostzaan played an important role in the shipping and trade of the VOC, the WIC and on the Baltic Sea. The village even had its own pirate; Claes Compaen. After all his adventures he returned to his native village, where he is buried under the floor of the Grote Kerk (Main Church). At that time, starch making was one of the most important crafts of Oostzaan. Some starch factories were located along the Westerstijfelmakers path in Oostzaan. This starch maker's path still exists. Here you find, among other things, De Vriendschap warehouse and the starch maker's barn 'Het Houten Huys'.

## Historisch Oostzaan



**Tip:**  
Fiets of wandel de historische route van Oostzaan en kom langs diverse plekken die je doen denken aan het verleden van het lintdorp.

## Eindeloos fietsen & wandelen



**Tip:**  
Fiets of wandel eens over het Zuideinde en bekijk de prachtige historische panden.

Door de natuurlijke ligging van Oostzaan kun je hier heerlijk wandelen en fietsen. Diverse fiets- en wandelroutes leiden je door het oer-Hollandse landschap. Een populaire wandelroute is etappe 4 van het Trekvogelpad. Doorkruis het uitgestrekte Oostzanerveld en Het Twiske en geniet van het adembenemende landschap. Ga je liever fietsen? Kies dan jouw favoriete route door de omgeving en stap op de fiets! Fiets bijvoorbeeld de route 'Buitengewoon Oostzaan' en laat de audiotour je langs de meest bijzondere plekken van Oostzaan voeren. Voor een heerlijke tussenstop zet je koers naar het gezellige centrum van Oostzaan of Het Twiske. Hier vind je diverse horecagelegenheden waar je terecht kunt voor een hapje en een drankje.

Due to the natural location of Oostzaan you can walk and cycle here. Various hiking and biking trails take you through the typical Dutch landscape. A popular hiking route is stage 4 of the Trekvogelpad (Migrant Bird Trail). Cross the vast Oostzanerveld and Het Twiske and enjoy the breath-taking landscape. Do you prefer cycling? Then pick your favourite trail through the area and get on your bike! For example, cycle the 'Buitengewoon Oostzaan' (Unique Oostzaan) trail; the audio tour will take you along the most unique spots in Oostzaan. For a delightful stopover, set course for the cosy Oostzaan town centre or Het Twiske. Here you will find various cafes and restaurants where you can enjoy a snack and a drink.



**Tip:**  
Ben jij een echte durfal? Ga dan de uitdaging aan en zoek de hoogte op in het klimpark.



## Buitengewoon Twiske

Aan de oostzijde van Oostzaan ligt recreatiegebied Het Twiske. Door de perfecte combinatie van natuur en recreatie kan iedereen zich hier eindeloos vermaken. Kilometers aan fiets-, wandel- en ruiterspaden nemen je mee langs de mooiste plekken van Het Twiske. Ontdek bijvoorbeeld de Twiskemolen, een echte boerderijwinkel of begroet de roodharige Schotse Hooglanders in de Blokken. Waterpret beleef je op en rond de Stootersplas en het Nieuwe Twiske. Met maar liefst zeven zwemstrandjes is het op een mooie dag heerlijk vertoeven. Hier kan jong en oud naar hartenlust zwemmen, ontspannen en spelen. Kinderen kunnen zich helemaal uitleven in de Avonturenspeelplaats of Speelsloot met hangbrug, kabelbaan, trekpontje en meer. Voor avonturiers is er in Het Twiske ook genoeg te beleven. Scheur over één van de mountainbikeparcours, neem een duik bij één van de duiklocaties of ga kanoën, fluitstervaren, zeilen of surfen op de Stootersplas. Wil je een bootje huren? Ook dan ben je in Het Twiske aan het juiste adres.

Het Twiske recreational area is on the east side of Oostzaan. The perfect combination of nature and recreation, means everyone can enjoy themselves to their heart's content here. Kilometres of hiking, biking and bridle paths take you past the most beautiful places of Het Twiske. Discover, for example, the Twiskemolen (windmill), a real farm shop or say hello to the red-haired Highland cows in De Blokken. Have fun on and near the water of the Stootersplas and the Nieuwe Twiske. With no less than seven beaches where you can swim, it is the place to be on a beautiful day. Here young and old can swim, relax and play to their heart's content. Children can let off steam in the Adventure Playground or Speelsloot which has a suspension bridge, cable car, tow ferry and more. For dare devils there is also plenty to do in Het Twiske. Race over one of the mountain bike trails, take a dip at one of the diving sites or go canoeing, whisper boating, sailing or surfing on the Stootersplas. Want to hire a boat? Then you've come to the right place in Het Twiske.

## Eén met de natuur

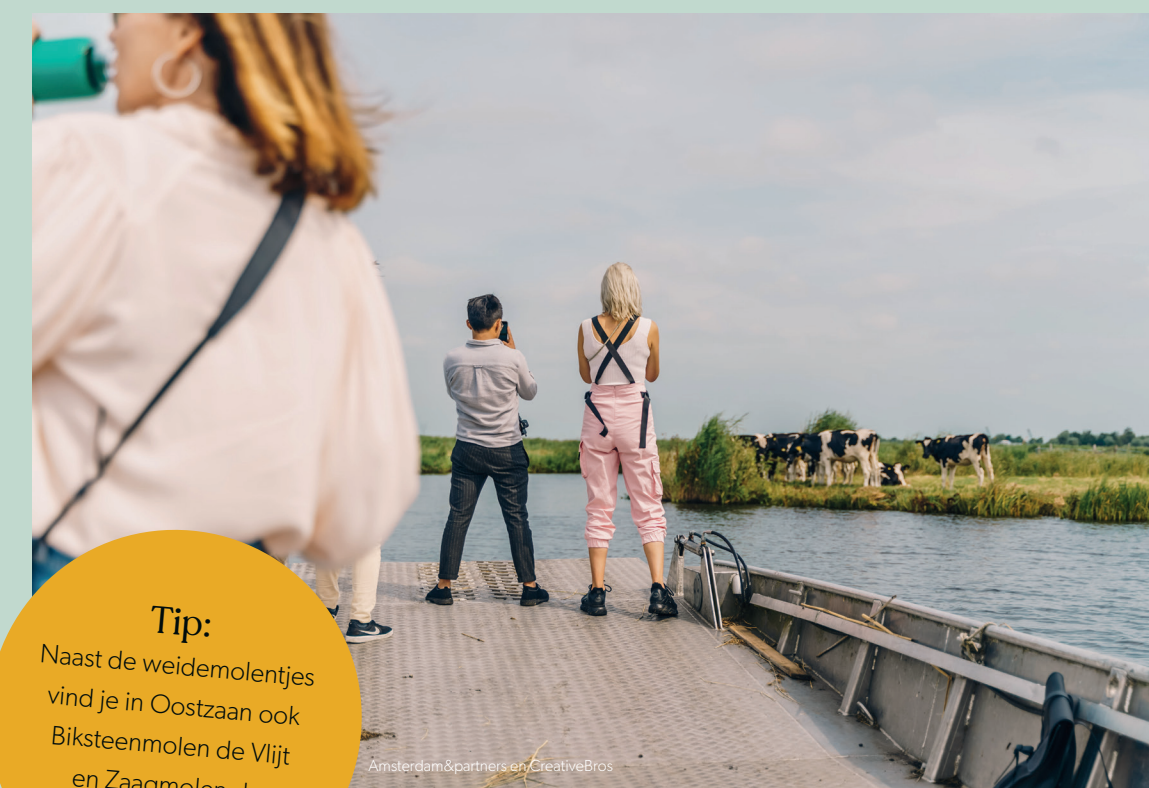


Het Oostzanerveld is een parel in een stedelijke omgeving. Hier genieten mens en dier in alle rust van de honderden eilandjes en vele slootjes.... En dat onder de rook van Amsterdam! Vroeger werden deze eilandjes gebruikt als weidegrond voor het vee. Met een platbodem voer de boer naar de koeien om ze te melken of om ze te verplaatsen tussen de eilandjes. Deze boeren werden vaarboeren genoemd. Er zijn nog steeds een klein aantal van hen actief, zoals De Vaarboerderij in Oostzaan. Naast hun boerenactiviteiten organiseert de familie met de Koeman Express, een originele platbodem, vaartochten door het Oostzanerveld. Varend door het gebied vertelt de gids je alles over het heden en verleden.

Per kano kun je op eigen houtje op ontdekkingsstocht gaan door dit unieke veenweidegebied. Terwijl je door de met riet omzoomde slootjes en langs de uitgestrekte graslanden vaart word je vriendelijk begroet door koeien, schapen en paarden. Nieuwsgierig als ze zijn, komen ze graag een kijkje nemen aan de waterkant. Niet alleen het vee is dol op het veenweidegebied. Ook diverse (weide)vogels, zoals de grutto, kievit en tureluur, hebben hun weg naar het Oostzanerveld gevonden. Niet voor niets is het Oostzanerveld uitgeroepen tot Natura 2000 gebied. In het veld doemen hier en daar kleine weidemolentjes op. Tot op vandaag de dag zijn deze weidemolentjes belangrijk voor het beheren en in stand houden van het waterpeil in het veenweidegebied.

The Oostzanerveld is a gem in an urban environment. Here people and animals can enjoy the hundreds of islands and numerous ditches in peace.... All just a stone's throw from Amsterdam! In the past, these islands were used as pastures for cattle. With a flat bottom boat, the farmer could reach the cows to milk them or move them from island to island. These farmers were called boaters. There are still a few of them, like De Vaarboerderij (boating farm) in Oostzaan. In addition to their farming activities, the family organises boat trips through the Oostzanerveld with the Koeman Express, an authentic flat-bottomed boat. As you sail through the area, the guide will tell you all about the past and present. Go on a voyage of discovery by canoe on your own through this unique peat

meadow area. Cows, sheep and horses will greet you as you cruise through the reed-lined ditches and past the vast grasslands. Curious as they are, they like to come and take a look by the waterfront. It's not just the cattle that love the peatland area. Various (meadow) birds, like the godwit, lapwing and redshank, have also discovered the Oostzanerveld. It's with good reason that the Oostzanerveld has been designated a Natura 2000 area. In the fields, you can see the occasional small meadow mill looming. To this day, these meadow mills are important for managing and maintaining the water level in the peatland area.



**Tip:**  
Naast de weidemolentjes vind je in Oostzaan ook Biksteenmolen de Vlijt en Zaagmolen de Windjager.



## Fietsen & wandelen

### Recreatief Historisch Oostzaan | 15km

Fietsend door Oostzaan, het Oostzanerveld en recreatiegebied Het Twiske kom je via de QR codes alles te weten over het verleden van Oostzaan.

17 12 13 15 16 19 18

### Het spoor van turfstekers | 6km

Treed in de voetsporen van de oude bewoners van Oostzaan, die in de veenweidegebieden van riviertje Het Twiske op kleine schaal turf wonnen.

7 14 96 25 5 72 73 74 75 8

7

Bekijk alle fiets- en wandelroutes in Oostzaan op [www.laagholland.com](http://www.laagholland.com) of scan de QR code

