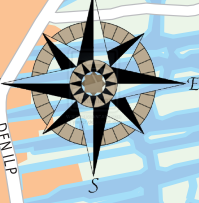


Recreatief en historisch Oostzaan

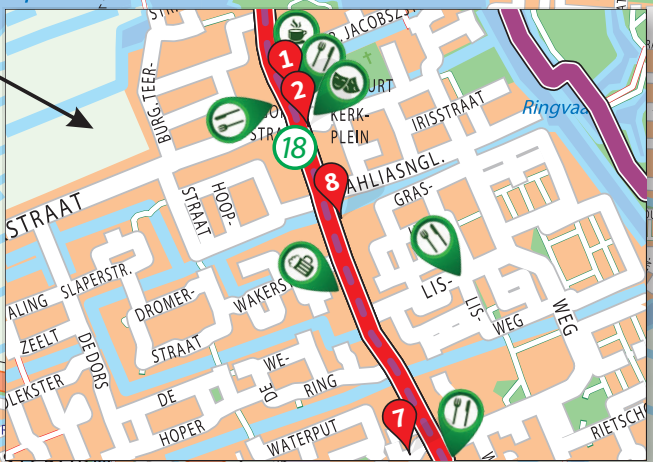
Recreative and historic walking or cycling tour of Oostzaan



- Verblifsaccommodatie
- Café
- Café
- Restaurants/ Snacks
- Bootverhuur
- Cultuur
- Activiteiten



- Fietsroute 14 km.
- Fietsroute alternatief
- Wandelroutes lang 10 km / kort 5 km
- Comb. Fiets/Wandelen



Recreatief en historisch Oostzaan

Recreative and historic walking or cycling tour of Oostzaan



De eerste bewoners van Oostzaan hebben zich hier in de 12e eeuw gevestigd. Uiteindelijk ook op het lint van de Noorder IJ- en Zeedijk tot het einde van De Haal. Een lange weg met een wegsloot voor transportdoeleinden. Om in hun onderhoud te voorzien, deden zij werk dat we nu niet of nauwelijks meer kennen. Zij waren vervener, turfstecker, molenaar, bleker, stijfelmaker, traankoker, visser, zeeman en/of zij hielden vee, kippen of eenden.

1 Gemeentehuis City Hall



Als Regthuys gebouwd in 1617. Vervangen in 1860 en meerdere functies gehad. Nu bar, restaurant en appartementen. In 2007 vervangen door de Kunstgreep met raadszaal, theaterzaal en bibliotheek. Op nabijgelegen parkeerterrein en plein beeltenissen van Hannie Schaft, de gefusilleerde verzetsstrijdster en schilder Jacob Cornelisz van Oostsanen, geboren rond 1470 in Oostzaan en ook bekend als Jacob Cornelisz van Amsterdam. Aan de overkant heeft de eerste winkel van Albert Heijn (1865-1945) gestaan.



2 De Kerk The Church of Oostzaan

De kerk van Oostzaan uit ca 1400 werd in 1573 door de Spanjaarden in brand gestoken. Na de Reformatie werd de kerk Hervormd. In de kerk ligt waarschijnlijk Claes Gerritsz Compaaen (1587-1660) begraven. Deze zoon van Oostzaan werd bekend als zeerover omdat hij naast Spaanse schepen ook Nederlandse schepen beroofde.



3 Westerstijfelmakerspad



(alleen te voet bereikbaar).

Rond 1630 waren aan dit pad langs de sloot de stijfelmakerijen gevestigd, vanwege het doorstromende en heldere water. De eerste blekerijen worden al in 1514 vermeld.



4 Het Oostzanerveld Field of Oostzaan



Langs de spoorlijn Zaandam-Hoorn, in 1884 aangelegd, en op de bruggen kijkt u over het Oostzanerveld, onderdeel van Nationaal Landschap Laag-Holland. Als onderdeel van het Natura 2000-gebied IJperveld, Varkensland, Oostzanerveld & Twiske heeft dit unieke veen-weidegebied een beschermde status gekregen. De zgn. vaarboeren gingen vroeger met hun boot (jol) naar de koeien.



5 Twiskepolder met Stootersplas Recreation area 't Twiske



Al in de 19e eeuw waren er plannen om dit "tussen"- gebied in te polderen (twisk is tussen). In 1972 was de inpoldering gereed en in 1984 werd (ver na de zandwinning ten behoeve van de Coentunnelweg) dit gebied als recreatiegebied aangewezen. Het Twiske biedt volop mogelijkheden om te zwemmen, duiken, surfen, zeilen en schaatsen. Er zijn stranden, een speelplaats, een duikplatform, een haven, een zorgboerderij en een molen.



6 Twiskemolen Windmill Twiske



Rond 1578 gebouwd en heeft jarenlang de ca. 530 ha grote Hooglandspolder (Schagerkoggeboezem) bemalen. Na onttakeling in 1939 in 1974 herbouwd op de huidige plaats en in bedrijf voor bemaling van het gebied van de Twiskepolder. In oktober 2016 verloor de molen door een windhoos zijn wieken en een deel van de kap.



7 Ons Verpleeghuis/De Kolk Nursing home/de Kolk



De eerste steen voor Ons Verpleeghuis werd op 1 april 1933 gelegd door Cornelis Schuitemaker die het terrein had geschonken. Oorspronkelijk was het een tehuis voor Ouden van Dagen. Er was ook een kraamkliniek in gevestigd en een badhuis. Het huis doet nog steeds dienst als medisch centrum De Kolk.



8 Weeshuis en Polderhuis Orphanage and Polder house



Het Weeshuis werd in 1695 gebouwd en was volgens de gevel van het zijgebouwtje met een jongen en een meisje en het jaartal 1713 een opvanghuis voor wezen. De laatste wees vertrok in 1942. Het Polderhuis werd in 1925 gebouwd ten behoeve van het polderbestuur dat ging over de polder die tussen de rivieren Twiske en Zaan lag, maar ook Oostzaan en Oostzaandam bestuurde. Nu is het een volledig woonhuis.




9 Biksteenmolen De Vliet Windmill de Vliet



Deze molen is rond 1900 gebouwd en is in 1945 verplaatst naar Oostzaan. De Stichting die sinds 2016 eigenaar is van de molen heeft met de steun en hulp van de burgerij de molen weer in oude glorie weten te herstellen. De functie van de molen was o.a. het produceren van schuurzand.



Deze routes zijn door de gemeente Oostzaan in samenwerking met de Oudheidkamer Oostzaan en met hulp van de Fietsersbond afdeling Zaanstreek samengesteld. U kunt meer over de bijzondere plekken op deze routes lezen op de website die u per onderdeel ook via de QR code kunt opvragen.



Gemeente
Oostzaan
Buiten gewoon

F Fietsersbond
Zaanstreek

Oudheidkamer
Oostzaan